

NORDRE JONSGATE

Nr.		Klasse	C
	1		
	2		C
	3		-
	4		-
	5		-
	7		-

I.

Gate	Nordre Johnsgate		nr. 1.	
Betegnelse				
Eier 1970	Trondheim kommune			
Takst kr.	10000	Areal tomt	106m ²	bygninger m ²
Bruk				
Oppført	1860-62	tidligst		senest 1865 omkring
	<small>KJENT</small>			<small>ANTATT</small>
Siste brann	Tidligere branner			
Byggherre	Jernstøper Johan Johnsen Rade		Oppr. bruk	Bolig
Arkitekt				
Plantype				
Hovedmål	Etasjer 1 (1/2)			
Grunnmur	Pusset stein, sprukket.		Kjeller	
Vegger	Tømmer, liggende faspanel		Delvis	
Tak	Saltak, tegl, rennekasse på konsoller			
Eksterior	Enkel fasade m. to to-fags vinduer m. to ruter i faget Flat omr. m. utskjæring nederst på sidebord og fortanning under overbord. Nyere port.			
Interior	En god del eldre profiler og dører. Utv. trapp i port til loft			
Gårdsplass,	Heller, ustelt			
Uthus	En et. pulttak, ubebodd, dårlig			
Ombygging	1871 1/7 Se prot.			
Tegninger, oppmålinger				
	Ønskelige forandringer			
	Omgivelser			
	Positive			
	Vedlikeholdstilstand	B - C		
	Antikvarisk tilstand	B		
	Arkitekturvurdering	B		
	Miljøvurdering	B		
	Prioritering	C		
	Dato	1.3.1975		
	Sign	J.T.		

Gate	Nordre Johnsgate	nr.	1
Eldre bilder	Foto		
Litteratur	A. Bell: Diplom NTH-72: "Historiske trekk fra et eldre boligområde i Trondheim" ^m . kildehenvisn.		
Kilder			
Tidligere bygning brent/revet			
Kultur-, personalhistorie			
Reguleringsplan Til hinder for bevaring?			
Fremtidige planer			



162.22




162.24



162.23

I.



Gate	Nordre Johns gate		nr.	2
Betegnelse				
Eier 1970	Buholm, Åse			
Takst kr.	12 000	Areal tomt	1865 m ²	bygninger
Bruk	Bolig			
Oppført	1860/63	tidligst		senest 1865
	<small>KJENT</small>			<small>ANTATT</small>
Siste brann	Tidligere branner			
Byggherre	Jernstøper Arnt Johnsen		Oppr. bruk	
Arkitekt	Aunemoe.			
Plantype				
Hovedmål			Etasjer	1
Grunnmur	Pusset stein. Sprukket.		Kjeller	
Vegger	Tømmer. Stående panel.			
Tak	Saltak. Tegl. (Gml. flat tegl.)		Delvis.	
Eksterior	Enkel fasade med to T-post vinduer med hele ruter. Flat. prof. Omramming med markert overbord.			
Interior	En del eldre liste-profiler og dører.			
Gårdsplass,	Heller. Grus. Trivelig.			
Uthus	En etg. Pulttak. Ubebodd. Dårlig.			
Ombygging	1918 Forandringer. 1920 Oppf. av skur. 1952 Forandr.			
Tegninger, oppmålinger	1918 Planer, snitt, fasader. M 1:100 (BA) 1920 Tegn av skur M 1:100 152 Planer M 1:100			
	Ønskelige forandringer			
	Omgivelser			
	Positive.			
	Vedlikeholdstilstand	B		
	Antikvarisk tilstand	B		
	Arkitekturvurdering	B		
	Miljøvurdering	B		
	Prioritering	C		
	Dato	1.3.75.		
	Sign	JT.		

Gate Nordre Johns gt. nr. 2	
Eldre bilder	Foto
Litteratur	
Kilder	
Tidligere bygning brent/revet	
Kultur-, personalhistorie	
Reguleringsplan Til hinder for bevaring?	
Fremtidige planer	
	

102.21


I.

Gate Nordre Johnsgate nr. 3	
Betegnelse	
Eier 1970 Aase Sandvik	
Takst kr. 15 000	Areal tomt 174 m ² bygninger m ²
Bruk Bolig	
Oppført _____	tidligst _____ senest _____ omkring _____
<small>KJENT</small>	<small>ANTATT</small>
Siste brann	Tidligere branner
Byggherre	Oppr. bruk Bolig
Arkitekt	
Plantype	
Hovedmål	Etasjer 2
Grunnmur Pusset stein. Bra.	Kjeller
Vegger Tømmer, stående panel.	
Tak Saltak, tegl. Rennekasse. på konsoller.	Delvis.
Eksteriør Symetrisk fasade m. tre tofagsvinduer i hver etasje. Hele ruter i faget. Flat omr. med bredt over- og underbord. Tofløyet nyere port.	
Interiør En del eldre dører og lister.	
Gårdsplass, Grus, gress. Bra.	
Uthus En etg. pulttak. Ubebodd.	
Ombygging	
Intet i BA.	
Tegninger, oppmålinger	
Ønskelige forandringer	
Omgivelser	
positive.	
Vedlikeholdstilstand	B
Antikvarisk tilstand	B(C)
Arkitekturvurdering	A-B
Miljøvurdering	B
Prioritering	
Dato	1.3.1975.
Sign	J.F.

Gate Nordre Johns gate nr. 3	
Eldre bilder	Foto
Litteratur	
Kilder	
Tidligere bygning brent/revet	
Kultur-, personalhistorie	
Reguleringsplan Til hinder for bevaring?	
Fremtidige planer	
	 <p>167.21</p> <p>162.20</p>

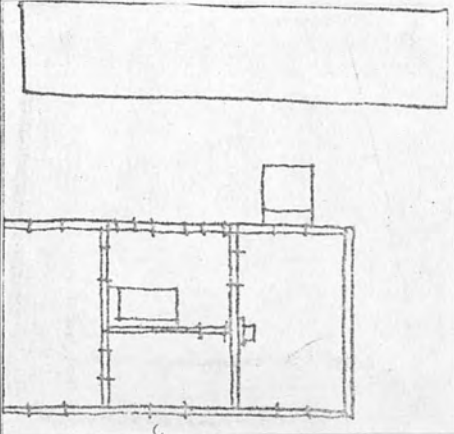

I.

Gate Nordre Johnsgate		nr. 4
Betegnelse		
Eier 1970	Kvennås Kristian	
Takst kr.	35 000	Areal tomt 373 m ² bygninger m ²
Bruk	Bolig	
Oppført	1872	tidligst _____ senest 1875 omkring _____
<small>KJENT</small>		<small>ANTATT</small>
Siste brann	Tidligere branner	
Byggherre	Tømmerm. Ole H. Bruraas	Oppr. bruk Bolig
Arkitekt		
Plantype		
Hovedmål	Etasjer 2	
Grunnmur	Pusset stein, hel.	Kjeller
Vegger	Tømmer, nytt stående panel.	Delvis
Tak	Saltak, tegl.	
Eksterier	Modernisert m. nye vinduer m. hele ruter.	
Interior	Modernisert.	
Gårdsplass,	Gress, Brostein, stakitt gjerde, rommelig.	
Uthus to	et., saltak, smårutede vinduer og tegltak, ubebodd, bra.	
Ombygging		
1872 4/5 Se prot. (BA)		
1872 29/6 Se prot. (BA)		
1918 Innredn. av stall		
1920 Vognskur av tre		
1952 W.C. i 1. og 2. et.		
1966 Huset i bruk s. enebolig, forandres.		
Tegninger, oppmålinger		
1920 Tegn. av skur M 1:100		
1965 Bad/w.c. tegn. M 1:50		
		Ønskelige forandringer
		Omgivelser
		Vedlikeholdstilstand Antikvarisk tilstand Arkitekturvurdering Miljøvurdering
		Prioritering
		Dato
		Sign

Gate Nedre Johnsgate		nr. 4
Eldre bilder	Foto	
Litteratur	A. Bell: Diplom NTH-72: "Historiske trekk fra et eldre boligomr. i Trondheim", m. kilehenvisn.	
Kilder		
Tidligere bygning brent/revet		
Kultur-, personalhistorie		
Reguleringsplan Til hinder for bevaring?		
Fremtidige planer		
		
107.16		

I.

Gate Nordre Johns gate nr. 5	
Betegnelse	
Eier 1970	Johnsen Martin
Takst kr.	28 000 Areal tomt 124 m ² bygninger m ²
Bruk	Bolig
Oppført	1860/64 tidligst _____ senest 1865 omkring _____
<small>KJENT</small>	<small>ANTATT</small>
Siste brann	Tidligere branner
Byggherre	J.F. Kunig Oppr. bruk Bolig
Arkitekt	" " "
Plantype	
Hovedmål	Etasjer 2
Grunnmur	Pusset stein. Sprukket.
Vegger	Tømmer, stående panel.
Tak	Saltak.Tegl. Rennekasse. på konsoller.
Kjeller	Delvis
Eksteriør	Symmetrisk fasade med tre T-postvinduer i hver etasje. Tre ruter.Flat prof.omr.med markerte overbord.Ny port.
Interiør	En del eldre lister og dører.
Gårdsplass,	Grus, heller.Trivelig.
Uthus	En etg. Puttak.Smårutede vinduer.Ubebodd.Bra.
Ombygging	1920 Forandring av uthusbygning. 1965 Innst. wc i 1. og 2.etg.
Tegninger, oppmålinger	
Ønskelige forandringer	
Omgivelser	
Positive.	
Vedlikeholdstilstand	B
Antikvarisk tilstand	B-C
Arkitekturvurdering	B
Miljøvurdering	B
Prioritering	
Dato	1.3.1975
Sign	J.F.

Gate	Nordre Johns	nr. 5
Eldre bilder	Foto	
Litteratur	A.Bell: Diplom NTH-72 "Historiske trekk fra et eldre boligområde i Trondheim med kildehenvisning.	
Kilder		
Tidligere bygning brent/revet		
Kultur-, personalhistorie		
Reguleringsplan Til hinder for bevaring?		
Fremtidige planer	  <p>162.19</p>	

Gate	Nordre Johns gate nr. 7		
Betegnelse			
Eier 1970	Fossum, Else		
Takst kr.	32 000	Areal tomt	129 m ² bygninger m ²
Bruk	Bolig		
Oppført	<u>1860/64</u>	tidligst	senest <u>1865</u> omkring _____
	<small>KJENT</small>		<small>ANTATT</small>
Siste brann	Tidligere branner		
Byggherre	J.F.Kunig	Oppr. bruk	Bolig
Arkitekt	" " "		
Plantype			
Hovedmål	Etasjer 2		
Grunnmur	Pusset stein.Hel.	Kjeller	
Vegger	Tømmer, stående panel		
Tak	Saltak. Tegl.		Delvis.
Eksterier	Symetrisk fasade med tre T-post-vinduer i hver etasje. Hele ruter. Flat omramming.		
Interier	Delvis modernisert.		
Gårdsplass,	Gress. Grus.Velstelt.		
Uthus	En etasje, pulttak.Tegl.Ubebodd.Bra.		
Ombygging	1957 Tilbygg, en etasje mot gårdsplass.wc og trapp.		
Tegninger, oppmålinger	1957. Planer, snitt, fasader. M 1:100		
	Ønskelige forandringer		
	Omgivelser Positive.		
	Vedlikeholdstilstand	B	
	Antikvarisk tilstand	B-C	
	Arkitekturvurdering	B	
	Miljøvurdering	B	
	Prioritering		
Dato	1.3.1975		
Sign	J.F.		

Gate Nordre Johns gste nr. 7	
Eldre bilder	Foto
Litteratur A.Bell.: Diplom NTH-72: "Historiske trekk fra et eldre boligområde i Trondheim" med kildehenvisning.	
Kilder	
Tidligere bygning brent/revet	
Kultur-, personalhistorie	
Reguleringsplan Til hinder for bevaring?	
Fremtidige planer	